

**Муниципальное бюджетное учреждение дополнительного образования
«Центр детско-юношеского туризма и экскурсий «Юлдаш»
Елабужского муниципального района Республики Татарстан**

**Социальный проект
«Туристско-краеведческая экологическая тропа»**

Жемчужины Елабужского края

**(Туристско-экологический маршрут:
пос. Луговой – с. Котловка)**

Выполнил:

**Насырова Диляра, член детского
объединения «Елабужские скауты»,**

Руководитель:

**Рахматуллин Камиль Габделахатович,
педагог дополнительного образования,
тел. 89173927594**

Елабуга, 2021

Жемчужины Елабужского края

(Туристско-экологический маршрут:

пос. Луговой – с. Котловка)

Введение.

Цель экскурсии:

Формирование экологической культуры как совокупности экологического сознания, экологических чувств и экологической деятельности;

Воспитание любви к родному городу, природе родного края средствами туристско-экологической деятельности.

Задачи экскурсии:

1. Расширить знания по истории, географии и экологии тысячелетней Елабуги.
2. Познакомить с заповедными места Елабужского края.
3. Воспитание любви к природе через прямое общение, восприятие её красоты и многообразия;
4. Развитие понимания взаимосвязей в природе и места человека в них;
5. Формирование навыков экологически грамотного, нравственного поведения в природе;

Вид экскурсии. *По содержанию:* обзорная.

По способу передвижения: пешеходная.

По месту проведения: загородная.

По составу и количеству участников: групповая.

Категория экскурсантов: учащиеся среднего и старшего школьного возраста, родители с детьми школьного возраста.

Продолжительность – 3-4 дня. Протяженность – 50-60 км

Особенности. Маршрут насыщен памятниками природы, истории и архитектуры. Он проходит по заповедной части Елабужского муниципального района, территории национального парка «Нижняя Кама».

Участники познакомятся с историей г. Елабуги и района, с знаменитыми людьми, родившимися, посещавших или живших какое-то время в г. Елабуга, культурной жизнью старинного купеческого города. Увидят самые красивые уголки – заповедные луга, исторические места, Александровский сад, зелёные улицы, Шишкинские пруды.

Рекомендуемые места ночлега:

1 день- поляна с родником у ДОЛ «Лесная сказка» в Танаевском лесу;

2 день – поляна в районе Танаевских водопадов.

Оригинальность: использование приемов исследования и обсуждения, рассказ в виде беседы, вопросов и ответов.

Основные объекты показа:

1. Ананьинский могильник.
2. Памятник Шишкину И.И. Живописный вид на пойму рек Тойма и Кама, на Чертово городище. Шишкинские пруды. Мемориал Памяти. Музей-усадьба Шишкина И.И.
3. Комплекс Чертово городище
4. Красная горка – жемчужина Танаевского леса.
5. Территория национального парка «Нижняя Кама» - Танаевские луга.
6. Водопады.
7. Скалы выветривания.
8. Котловская шишка – памятник истории и природы.

Основная часть экскурсии

Вступление

«Я сорвала цветок, и он завял.

Я поймала жука,

И он умер у меня на ладони.

И тогда я поняла,

Что прикоснуться к природе

Можно только сердцем»

Л. Фесюкова

- Что радует каждого, независимо от того, двоечник он или отличник, голоден или сыт, живет в семье или сирота?

- Солнечная погода, грибной дождь, тихо падающий снег. Птицы, цветы, бабочки, ежик, рыбки в речке или в аквариуме. Закаты, восходы, лунная ночь, весенние ручьи, запах мороза и талого снега...

- Чего нельзя у нас отнять, как бы ни хотели нас наказать, обделить?

- Небо над головой, землю под ногами. Речку, лес, море, горы. Радость, что мы живем.

- Кто обязательно ответит вам любовью на любовь?

- Живые существа – растения, животные, которые одним своим присутствием украшают этот мир и отзывчивы на заботу. Истинные хозяева той земли, которую человек успел обезобразить, загрязнить, разорить. Но никто не может помешать помочь живому выжить, вернуть земле красоту.

Актуальность.

«Охраняйте природу! Она не имеет ни кулака, ни зуба, чтобы защищаться от недругов. Её сокровища вверены нашей совести, справедливости, уму и благородству.

Л. Леонов

Последние десятилетия ознаменовались выраженным интересом к проблемам экологического образования подрастающего поколения.

Можно ли в наше время переоценить важность и необходимость экологического воспитания? Его основная и конечная цель – вернуть людям нормальное, естественное экологическое чутье.

Важно формировать у человека, особенно школьника, потребность в самостоятельном изучении природы. Осуществить эту задачу можно, создавая развивающую среду экологического направления, в которой каждый мог бы познать окружающий мир, самостоятельно выделять связи и зависимости, существующие в природе, наблюдая за объектами и явлениями неживой и живой природы и активно взаимодействуя с ними.

Один из важнейших компонентов экологической развивающей среды в школе – экологическая тропа, которая позволяет наглядно познакомиться с разнообразными процессами, происходящими в природе, изучить живые объекты в их естественном природном окружении, получить навыки простейших экологических исследований, определить на элементарном уровне местные экологические проблемы и по-своему решить их. **Экологическая тропа – это специально разработанный или специально оборудованный маршрут в природу, который обеспечивает**

на современном уровне следующие функции:

- оздоровительную;
- рекреационную;
- учебно-просветительскую.

Сам город раскинулся в очень живописной местности на правом берегу реки Камы. Город Елабуга находится на расстоянии 200 километров от Казани. Не далеко расположен железнодорожный вокзал г. Набережные Челны (25 км) и международный аэропорт «Бегишево» им. Лимаева Н.В. в г. Нижнекамск (45 км).

В 9-10 в.в. образовалось Булгарское государство. Древняя Елабуга (Алабуга) была в числе булгарских городов. Она возникла на рубеже 10-11 в.в. и сформировалась как поселение городского типа к 1005-1010 г.г.

Начало городу положило Елабужское («Чёртово») городище. Издревле здесь находилась переправа через Каму (составная часть торгово-караванной дороги из центра Волжской Болгарии в Прикамье и далее до Ледовитого океана). После присоединения Казанского ханства к Государству Российскому (1552 г.) поселение именовалось «Трёхсвятское, что на Елабуге», с 1780 г. – уездный город Елабуга. В прошлом Елабуга – купеческий центр Прикамья (с богатыми купеческими династиями).

2007 год официально объявлен годом 1000-летия Елабуги.

Численность населения – более 80 тыс. человек (данные 2015 г.)

Современная Елабуга – город автомобилестроителей и нефтяников, где находится самая лучшая особая экономическая зона России «Алабуга» (данные 2016 г.).

Елабуга входит в ассоциацию малых городов России, но есть несколько особенных моментов, которые качественно отличают наш уютный город от тысячи других:

- старинная сохранившая свой неповторимый облик архитектура,
- город очень чистый, здесь не встретишь кучи мусора среди улицы или неубранной территории
- везде широкие и качественно вымощенные тротуары
- красивая панорама старых церквей, долины рек Тоймы и Камы
- летом город просто утопает в зелени



1 остановка. Ананьинский могильник.

Ананьинский могильник — уникальный по своей значимости памятник древности. Он был открыт в 1858 г. купцом Иваном Васильевичем Шишкиным — отцом великого русского художника Ивана Ивановича Шишкина, а также писателем и журналистом Петром Владимировичем Алабиным в окрестностях Елабуги и тщательно изучается до сих пор. Многие предметы, найденные здесь, вошли в коллекции не только музеев города, но распространились и по другим музеям и выставкам России, а некоторые были отправлены даже за границу. Более того, открытие Ананьинского могильника послужило появлению термина в исторической науке — «Ананьинская культура».

Под этим термином сегодня подразумевается археологическая культура, которая была распространена с конца 9-го и вплоть до 3 века до н. э. на территории Среднего Поволжья. После открытия могильника в Ананьино всего в 11 км от Елабуги археологи продолжали раскапывать свидетельства существования особой культуры на этих территориях. Это были укрепленные поселения древних людей, каменные городища и бревенчатые жилища, святыни и могильники.



Название могильнику дано по наименованию села Ананьино — это всего в 11 км от Елабуги. Сегодня местность, на которой раньше стояло село, практически входит в городскую черту, поэтому могильник считается одной из достопримечательностей Елабуги.

Древний могильник находился в лесной зоне на правом побережье реки Кама. Обнаружен он был совершенно случайно — во время разлива реки весной. Вода размывала почву, обнажив ее глубокие слои. Тогда и обнаружили костные останки древних жителей этой местности, предметы культуры и быта, остатки жилищ и архитектурных сооружений. Мало сказать, что открытие могильника стало выдающимся событием, по своей сути тогда это был настоящий прорыв в истории и археологии.

При исследовании Ананьинского могильника было найдено около 1,5 тыс. самых разнообразных предметов культуры и быта, представляющих исторический интерес.

Древнее погребение расположено на территории песчаного холма диаметром около 200 м. Высота его небольшая — всего 4 м, но этого было достаточно, чтобы вода раньше не размывала холм и не обнажала останки могильника. Именно поэтому его не обнаружили раньше, хотя эта местность была населенной во все времена. Самыми интересными оказались раскопки у подножия холма — здесь найдены две могилы правителей в виде каменных ладей, буквально заполненных остатками оружия, украшениями и драгоценностями тех времен. На одной из могил расположена искусно оформленная гравировка, изображающая предположительно похороненного в ней вождя — мужчину-воина в костюме скифа.

Сегодня Ананьинский могильник — это памятник федерального значения, проливающий свет на особенности культуры финно-угорских племен.

2 остановка. Городской парк «Александровский сад» - памятник Шишкину – площадь Памяти



Парк был разбит в честь коронации царя Александра II в 1852 году. В планировке газонов и аллей (преимущественно липовых) использованы принципы английской парковой архитектуры. В 1866 году (после неудачного покушения на царя) в честь спасения Государя сад облагораживают, используя принципы английской садово-парковой архитектуры. В 1868 году Александровский парк представлял собой свободно расположенные лужайки, поляны, деревья и извилистые дорожки, словно созданные самой природой. В тенистых уголках стояли скамейки, через овраги были перекинuty мосты, на полянах установлены беседки для отдыхающих, а в глубине парка находилось деревянное здание театра.

В 1970-е годы в парке были установлены аттракционы, детский автодром и карусели, построена танцплощадка и установлен фонтан. Колесо обозрения было названо Чёртовым колесом из-за открывающейся панорамы на Чёртово городище с верхней точки аттракциона. В 1990-е годы парк пришёл в запустение: детские качели и аттракционы были разломаны, овраги




с лужайками заросли и только вековые деревья создавали уют заброшенному городскому парку.

В 2010 году Александровский сад

вновь возрождается: расчищаются поляны, устанавливается новый фонтан, беседка и декоративный мост. По краям асфальтированных дорожек установлены скамейки и фонари.

2 декабря 2015 г. на территории Александровского сада была открыта скульптурной композиции бездомной собаке.

В 2013 году появилось самое романтическое место города — Аллея влюбленных.



созданием аллеи трудилась целая бригада мастеров кузнечного дела.

Рядом находится Ротонда новобрачных - ни одна свадьба в городе не обходится без фотосессии в этом месте.

Оригинально оформленные кованые скамейки, украшенные кольцами, сердечками и цветами, символизируют четыре стадии отношений влюбленных пар — знакомство, свидание, примирение (к сожалению, редкая пара обходится без ссор, но за ними непременно должен последовать мир) и, наконец, предложение руки и сердца. Интересно, что роль влюбленных здесь исполняют фонари. Над




4 августа 2012 г. в Александровском саду Елабуги состоялось торжественное открытие «Дерева потомков» (композиция высотой 2,5 м отлитая из бронзы). В церемонии открытия участвовал Президент Татарстана Рустам Минниханов. 120 потомков известных династий из разных уголков



России, Германии, Франции, Финляндии, США украсили дерево «именными листочками». Это представители 15 родов знаменитостей, чья жизнь связана с Елабугой.



известность славного сына Елабуги - Шишкина Ивана Ивановича, памятник великому художнику был открыт в 1991 году.



На берегу реки Тоймы в Елабуге находится самая живописная достопримечательность

города - **Шишкинские пруды**. Любимое место отдыха елабужан и гостей города состоит из трёх памятников историко-природного ландшафта:

прогулочная набережная Стахеевых, питомник Шишкиных и сквер Ушакова, объединенные в одну туристическо-рекреационную зону - Шишкинские пруды.




В наши дни на Шишкинских прудах проводятся городские мероприятия и праздники, в том числе ежегодная Спасская ярмарка.

Площадь Памяти в Елабуге открыта по случаю 50-летия победы Великой Отечественной войне 1941-1945 года. Здесь же в центре площади



установлен мемориальный памятник горожанам, которые принимали участие в войне. Рядом с монументом установлены несколько бюстов, среди которых первым в ряду стоит бюст Маршала Советского Союза Леонида Александровича



Говорова, чьи детские годы прошли в Елабуге. Рядом с вечным огнем установлены бюсты участников войны - П.С. Сафронова, А.А. Гаврилова, Г.Г. Романова и П.И. Захарова.



Мемориальный дом-музей И.И.Шишкина – памятник истории и культуры Федерального значения, это дом, в котором провел детские и юношеские годы знаменитый художник-пейзажист Иван

Иванович Шишкин (1832-1898 г.г.).

Музей имеет мировое значение, поскольку является единственным в мире Домом-музеем известного живописца И.И. Шишкина и экспонирует в 9 экспозиционных залах только подлинные предметы декоративно-прикладного искусства, графики и живописи 19 века.



Первый этаж восстановлен таким, каким был при жизни семьи Шишкиных. В музее 5 подлинных живописных картин и 22 офорта самого художника, а также 7 картин его друзей.

Выдающийся русский художник, уникальный мастер русского пейзажа Иван Шишкин родился 26 (13) января 1832 года в г. Елабуге Вятской губернии в многочисленной и небогатой купеческой семье. Величественная природа родного края, вековые леса, раскинувшиеся по берегам Камы, с детства были для него источником постоянного интереса.

3 остановка. Комплекс Чертово городище.

Во 2-ой половине первого тысячелетия эта крепость была родовой базой древних племен. Далее это была оборонительное сооружение, восстановленное эмиром Ибрагимом I Бен Мухаммедом в X веке. Это наугольная башня утраченного сооружения — каменный пустотелый цилиндр с металлической кровлей в виде низкого купола. Высота 7,1 метра, диаметр внутреннего пространства 5,7 метра. Толщина стены уменьшается от 2 метров у подошвы до 0,7 метра в верхней половине, отчего нижняя половина архитектурного объема получает коническую форму.



Первоначальная кладка из неотесанных камней на известковом растворе с алебастром сохранилась только с северной стороны. Многими легендами обвито Чертово городище. Здесь жил и змей-предсказатель Зилант и то что построил

башню чёрт, который хотел жениться на поповой дочке и то что под башней есть несметные богатства.



Также в данном комплексе есть статуя эмиру Ибрагиму I бен Мухаммеду, который правил Волжской Булгарией 20 лет. (с 1006 по 1026). Всадник в воинских доспехах на резвом коне, символизирующий образ эмира, воткнул в землю бунчук

(штандарт ханской власти) и указывает рукой в сторону будущего города. Площадь вокруг памятника окружена земляным валом (частью старинного городского укрепления).

Расположен семнадцатиметровый памятник на огромном камне-валуне, возвышаясь на отвесном берегу Камы.



Лестница тысячелетия построена в 2007 г. от родника на ул. Шишкина до вершины комплекса.

4 остановка. Красная горка – жемчужина Танаевского леса.

Еще древние купцы отмечали красоту красных обрывов на Каме. Одним из таких мест, которое столетиями привлекает людей своим завораживающим видом и интересной, нечасто встречающейся цветовой гаммой, и является урочище Красная Горка.

На обрывистых камских берегах «записана» далёкая история формирования ландшафтов Прикамья. Почти 270 млн. лет назад на этой территории существовало древнее пермское море. На дне древнего моря осаждались останки морских обитателей, впоследствии образовавшие известняки, мергели и алевролиты казанского яруса. Окаменелые экземпляры древней морской фауны нередки среди раздробленного известняка на берегу реки, в так называемых «бечевниках».





“На Каме близ Елабуги”. Шишкин И.И.

Экосистема урочища Красная Горка интересна своим сочетанием как лесотаёжной, так и лугово-степной флор. По соседству с зеленомошными сосняками (кисличниками, брусничниками, черничниками) находятся остепненные склоновые участки.

Здесь произрастает много редких и занесенных в Красные книги Татарстана и России видов растений (ковыль перистый, кендырь сарматский, гроздовник многораздельный, качим жигулёвский, фиалка Селькирка, двурядник уплощенный, овсяница овечья, шалфей сухостепеной, кизильник черноплодный, грушанка круглолистная

5 остановка. Территория национального парка «Нижняя Кама» - Танаевские луга.

Танаевские пойменные луга - составная часть Национального парка «Нижняя Кама» (1991 г). Елабужские (2955 га) и Танаевские (5108) луга отнесены к особо охраняемой функциональной зоне.

Они охватывают прирусловую, центральную и притеррасовую зоны поймы Камы. Почвы пойменные аллювиальные слоисто-дерновые. Это уникальный для республики пойменный комплекс с сохранившимся типичным ландшафтом.



На Каме и малых реках парка закономерны весенние половодья, которые длятся 30-50 дней, это обуславливают экосистемы заливных и пойменных лугов, которые затапливаются в половодье. Большой популярностью среди туристов пользуется оз. Бока.



6 остановка. Водопады.

На склоне высокой террасы р. Камы, над Танаевскими лугами в районе Лекаревского взвоза образуются водопады. Твердые горные породы известняка образуют уступы, с которых живописно падают водопады. Максимальная высота таких каскадов до 6 м. Особенно они красивы в весенний период.



7 остановка. Скалы выветривания.

Красивые скалы выветривания на маршруте с. Покровское - с. Котловка



8 остановка. Котловская шишка – памятник истории и природы.

Стоим на вершине высокого холма на краю обрыва, а далеко внизу неторопливо течет красавица Кама. Лодки с рыбаками кажутся отсюда маленькими, словно игрушечными. Крутизна такая, что дух захватывает! Котловская «шишка» — самое высокое место на камском берегу. Если



смотреть в бинокль на раскинувшийся на противоположном берегу Нижнекамск, то можно разглядеть, как домохозяйки на балконах городских многоэтажек развешивают выстиранное белье. Утопающие в зелени лесов берега, осыпи и песчаные отмели — все как на ладони. Вот также много веков назад смотрели отсюда на реку болгарские воины, опираясь на боевые копья. Лучшего места для наблюдательного пункта не найти.

Именно поэтому пришедшие на эти земли в VIII веке из степей Приазовья болгары основали здесь небольшое поселение, известное историкам как Котловское городище. Хотя возможно, что люди жили здесь и раньше.



В более поздние времена, в «бунташном» XVII веке, холм облюбовали разбойные люди — беглые холопы, променявшие безрадостную долю крепостного рабства на камскую вольницу. Кама в те беспокойные времена кишела ушкуйниками — речными разбойниками. До сих пор среди местного населения ходит немало легенд о сундуках, набитых монетами, запрятанных в укромных прибрежных гротах, закопанных на песчаных островках. Искать их принимались неоднократно, однако о найденных кладах мы не слышали. Зато склоны и верхушка «шишки» богаты клубничными и земляничными россыпями, встречаются заросли малины и ежевики.

Название села Котловка, расположенного восточнее «шишки», по одной версии связано с гигантской котловиной, в которой поселенцы ставили свои избы. По другой версии здесь находилась стоянка бурлаков, тянувших по матушке-Каме баржи с товарами. Здесь, на берегу, останавливались они на ночевку. Весело трещали в огне сухие сучья, аппетитно булькал в большом закопченном котле кулеш — бурлацкая каша, а усталые от лямки артельщики степенно рассаживались вокруг костра на прибрежные камни, крестясь, доставали из-за пазух деревянные ложки, не спеша принимаясь за трапезу...

В 20 верстах ниже Святого Ключа, на правом берегу Камы стоит с. Котловка, имеющее до 3.000 жителей. Против с. Котловки дно Камы очень углублено и имеет форму котла, отчего село и получило свое название. Котел этот имеет до 24 саж. глубины, а в ширину до полуверсты. Здесь в старину водилась громадных размеров белуга, до 70 пуд. весом.

Близ с. Котловки находятся два древние городища, замечательные своей кокошниковой формой и находками. Одно из них занимает вершину замечательной по высоте и оригинальному виду так называемой «Котловской Шишки»).

Это городище защищено в разных местах несколькими валами, из которых главный, ограждающий площадку со стороны поля, массивен и

имеет 90 сажен длины. Другое городище расположено на мысу, между двумя оврагами, близ с.Котловки; на этом городище есть только два небольшие вала. Городища эти принято называть костеносными, по изобилию находимых в них костей различных животных и по находкам изделий из кости.



Панорама с. Котловка.

Заключение.

Закончился наш маршрут по красивейшим местам Елабужского края. Все эти дни вокруг нас разворачивались страницы славной истории Прикамья, заповедные места. Все это нам надо сохранить для наших потомков.

Будем помнить: что после нас всегда должно быть чище, чем было до нас!!!

Источники информации:

1. <http://glazelki.livejournal.com/22974.html>
2. http://amtg-rus.ru/elabuga/sightseeing/obj_144.html
3. <http://nkama-park.ru/index/0-18>
4. <http://komanda-k.ru/%D0%A2%D0%B0%D1%82%D0%B0%D1%80%D1%81%D1%82%D0%B0%D0%BD/%D1%82%D0%B0%D0%BD%D0%B0%D0%B5%D0%B2%D1%81%D0%BA%D0%B8%D0%B5-%D0%BF%D0%BE%D0%B9%D0%BC%D0%B5%D0%BD%D0%BD%D1%8B%D0%B5-%D0%BB%D1%83%D0%B3%D0%B0-%D0%BD%D0%B8%D0%B6%D0%BD%D1%8F%D1%8F-%D0%BA%D0%B0%D0%BC%D0%B0>
5. <http://nkama-park.ru/publ/4-1-0-61>
6. <http://komanda-k.ru/%D0%A2%D0%B0%D1%82%D0%B0%D1%80%D1%81%D1%82%D0%B0%D0%BD/%D0%BD%D0%B0%D1%86%D0%B8%D0%BE%D0%BD%D0%B0%D0%BB%D1%8C%D0%BD%D1%8B%D0%B9-%D0%BF%D0%B0%D1%80%D0%BA-%D0%BD%D0%B8%D0%B6%D0%BD%D1%8F%D1%8F-%D0%BA%D0%B0%D0%BC%D0%B0>
7. http://elabuga-foto.ru/050_kotlovskaya_shishka/knob.html